









groupe études  
et prospective

Atelier Urbanisme  
et Habitat

## Plan de Prévention des Risques d'Inondation de La Seine dans les Hauts-de-Seine

### NANTERRE

#### ZONAGE REGLEMENTAIRE

-  **ZONE A** - Zone à forts aléas et zone à préserver pour la capacité de stockage de la crue.  
- Marge de recul de 30m au maximum à partir de la crête de berge.
-  **ZONE C** - Zone urbaine dense
-  **ZONE hors submersion** - (Règles spécifiques de construction applicables) (Niveau de référence égal à la cote de casier dans lequel l'îlot est situé)
-  Limite de la zone inondable et des casiers
-  **31.50** Hauteur d'eau des casiers. NGF normal (Retenue normale du Bief de Bougival : 23.56 m NGF normal)
-  Limite communale

Echelle 1/5000<sup>e</sup>

NANTERRE - Plan de Prévention des Risques d'Inondation de La Seine

